


WINTERWANDERWEGE UND LOIPEN IN NAUDERS AM RESCHENPASS UND UMGEBUNG

Nauders und die Region Reschenpass bieten über **110 km Winterwanderwege** und **70 km Langlaufloipen**, die durch wunderschöne Winterlandschaften führen.

Ausrüstung:
Festes, hochgeschlossenes Schuhwerk mit rutschfester Sohle.

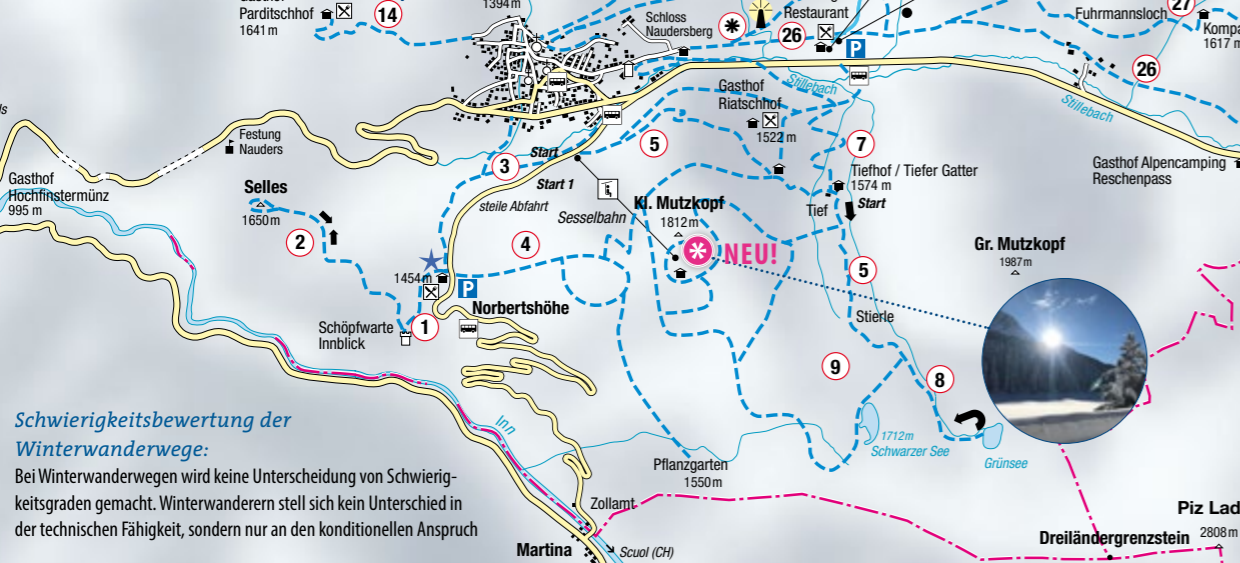
Gehzeiten:
Die Gehzeiten sind von Nauders bis zum Ziel berechnet und können von geübten Winterwanderern leicht unterboten werden.

Einkehrmöglichkeiten:
Gasthöfe, Jausenstationen und Hütten, die mit diesem Zeichen  versehen sind, sind bewirtschaftet (außer an Ruhetagen).

Info:
Nach stärkeren Schneefällen werden die Winterwanderwege und die Loipen so schnell wie möglich wieder gebahnt bzw. gespurt. Im Tourismusbüro erhalten Sie genaue Informationen über den Zustand der Winterwanderwege und Loipen.

Achtung:
Bei sehr starken Schneefällen werden manche Winterwanderwege aus Sicherheitsgründen von der örtlichen Lawinenkommission vorübergehend gesperrt! Die akute Lawinengefahr ist im Gebirge nicht zu unterschätzen. Wir fordern Sie auf sich an diese Sperren zu halten. Infos erhalten Sie im Tourismusbüro oder im Gemeindeamt!



ALPIN-NOTRUF: 140



Schwierigkeitsbewertung der Winterwanderwege:

Bei Winterwanderwegen wird keine Unterscheidung von Schwierigkeitsgraden gemacht. Winterwanderern stellt sich kein Unterschied in der technischen Fähigkeit, sondern nur an den konditionellen Anspruch

26 Entlang der alten Straße (VIA CLAUDIA AUGUSTA) zum Reschenpass


WEGVERLAUF: Die alte Straße zum Reschenpass beginnt beim Hotel Maultasch, führt östlich am Schloss Naudersberg und der alten St. Leonhards-Kapelle und weiters am Gasthof Martha  vorbei. Weiter zur Talstation Bergkastel nach Fuhrmannsloch und bis hin zum Hotel Dreiländerblick  1.450 m.

INFO: Da dieser Wanderweg parallel zur Reschenloipe verläuft, kann man gut die Langläufer, aber auch die Schiläufer an der Bergkastel Talstation beobachten.


 1 Stunde


weiter über die Via Claudia Augusta bis zum Grauner Turm


WEGVERLAUF: Wer noch nach Reschen oder zum Grauner Turm laufen möchte, sollte der Radbeschilderung folgen, am Pofelift – Liftrassenquerung danach geradewegs zur Straße die in Richtung Rojen führt. Querung dieser Straße und vorbei am Friedhof, folgend dem Seeufer entlang bis zum Grauner Turm.

 Hotel Dreiländerblick – Grauner Turm 1 Stunde



7 8 26 Tiefer Sommerweg (alte Säge), Tiefhof (1.574 m) und Grüner See (1.836 m)

WEGVERLAUF: Über die Alte Straße, Wanderweg Nr. 26 wandert man vorbei am Schloss Naudersberg und biegt vor dem Gasthof Martha  rechts auf den Wanderweg Nr. 7 ab. Nach Überquerung der Reschen-Bundesstraße folgt man dem Wanderweg Nr. 7 hinauf bis zum Tiefhof Gatter. Von dort geht es über Wanderweg Nr. 5 weiter bis zum Stierle. Über den Wanderweg Nr. 8 gelangt man über einen breiten Forstweg zum Grünseeboden und zum Grünen See (1.836 m).


ABSTIEG: Es besteht die Möglichkeit über den selben Weg abzustiegen oder über den Wanderweg Nr. 5 mit Einkehr am Riatschhof  zurück nach Nauders zu wandern.

 3 Stunden

14 Zum Parditschhof mit Ortlerblick – 1.641 m

WEGVERLAUF: Der Wanderweg zum Parditschhof beginnt am Goßplatz unterhalb von der Pfarrkirche St. Valentin. Weiter führt der Wanderweg hinauf ins Oberdorf, vorbei am Restaurant Stadlwirt  und zweigt bei den letzten Häusern links in den Hofweg ein, der direkt zum Parditschhof  1.641 m führt.


ACHTUNG: Auf diesem Weg muss man ab und zu mit PKW-Verkehr rechnen.

 1 Stunde


18 Novelleshof mit herrlichem Rundblick über das Inn- und Etschtal

Von der Pfarrkirche St. Valentin hinauf ins Oberdorf. Dort in der Pazöhlgasse (oberhalb Restaurant Stadlwirt) nach rechts abbiegen. Am Ende dieser Gasse beginnt der Wanderweg Nr. 18 der sogenannte Hofweg, welcher in einigen Kehren direkt zum Novelleshof 1.694 m führt. Ein herrlicher Tiefblick auf Nauders und dem Passtal Reschen lohnt die Mühen des Aufstiegs.


ACHTUNG: Auf diesem Weg muss man ab und zu mit PKW-Verkehr rechnen.

 1 Stunde


5 Berggasthof Riatschhof und Tiefhof (Tiefer Gatter) zum Schwarzen See im Naturschutzgebiet von Nauders


WEGVERLAUF: Unsere Wanderung beginnt an der Talstation des Mutzkopfsesselliftes. Wir nehmen den Winterwanderweg Nr. 5 (= Fahrweg) bis zum Riatschhof  bzw. bis zum Tiefhof Gatter. Der Wanderweg Nr. 5 führt in ziemlich gleichmäßigen Steigungen weiter bis zum Schwarzen See, dem einmaligen, unter Naturschutz stehenden Naturdenkmal von Nauders.

INFO: Riatschhof-Weg bis zum Tiefhof Gatter ist teilw. mit PKW-Verkehr (Anr.) zu rechnen. Ab Tiefhof Gatter können Loipen gespurt sein, die Spuren nicht zerstören.

 Riatschhof - 50 Minuten / Schwarzer See - 2 Stunden

* Stieralm – Speicherteich ca. 2000m

WEGVERLAUF: Die Wanderung zur Stieralm beginnt bei der Bergstation Bergkastel unterhalb von der Zirmbahn. Von dort aus läuft man den Weg entlang bis zur Stieralm.  Vorbei an der Stieralm führt der Winterwanderweg noch weiter bis zum Speicherteich.


 ca. 1,5 Stunde

26 27 Zur Kompatschkapelle – 1.617 m


WEGVERLAUF: Die Wanderung führt vom Ort aus über den Wanderweg Nr. 26 vorbei an der Talstation Bergkastel bis kurz vor Fuhrmannsloch. Dort zweigt man links in den Wanderweg Nr. 27 ab (Wegweiser Bergkastel/Kompatschhof). Dieser wunderschöne Weg führt hinauf zur Kompatschkapelle 1.617 m, ein Ort zum Verweilen in der winterlichen Bergwelt. Abstieg: Über den selben Weg zurück nach Nauders.

 1,5 Stunden

19 Durch das Piengtal direkt zum Jochelius – 1.857 m


WEGVERLAUF: Der kürzeste Wanderweg Nr. 19 zum Jochelius im Piengtal führt am Ortlerblick südlich der Pfarrkirche vorbei durch die Mittlere Pitsche hinaus bis zum sagenumwobenen Heiligbaumboden. Von dort geht es ziemlich flach weiter bis zum Stierhaag am Piengbach und steil ansteigend hinauf durch das Piengtal. In 1.800 m Höhe, Überquerung des Piengbaches und man folgt dem kurzen Steilstück bis zum Jochelius 1.857 m . Der Abstieg führt über den gleichen Weg zurück ins Dorf.


ACHTUNG: Auf den letzten 200 m entlang der Skipiste achten Sie bitte auf die Skifahrer!

 2 Stunden

9 Vom Tiefhof Gatter übers Groaßmoos und Kreuzmoos zum Schwarzen See


WEGVERLAUF: Aufstieg zum Tiefhof Gatter wie auf Wanderwegen Nr. 5 und Nr. 7, vom Gatter aus folgen Sie Nr. 5 kurz hinauf, jedoch bald rechts abbiegen auf den gebahnten Winterwanderweg – Richtung Groaßmoos – Kreuzmoos, dort trifft man auf Wanderweg Nr. 9 nun folgend etwas steiler ansteigend hinauf zum Schwarzen See 1.712 m

Landschaftlich schöne, lohnende Wanderung (mit Schneeschuhen auch zu empfehlen)! Nun Anschluss an die Routen Nr. 5 und 8 mit Abstieg über Gasthof Riatschhof  nach Nauders zurück.


 2 Stunden Gehzeit von Nauders

19a Rosskopfrunde

WEGVERLAUF: Die Wanderung beginnt an der Pfarrkirche über den Rosskopf zum Wanderweg Nr. 19. Weiterführend nach Nauders oder weiter zum Jochelius und retour. Herrlicher Blick über Nauders!


 1 Stunde


5 8 Berggasthof Riatschhof (1.522 m) – Tiefhof – Grüner See

WEGVERLAUF: Die Wanderung beginnt an der Talstation des Mutzkopfsesselliftes. Am Winterwanderweg Nr. 5 geht es weiter bis zum Riatschhof , von dort geht es weiter zum Tiefhof Gatter und zum Stierle. Hier beginnt der Wanderweg Nr. 8, der nun etwas steiler bis zum Grünen See führt. Der Abstieg führt über den gleichen Weg zurück ins Dorf. Herrlicher Blick ins Skigebiet!


 2 St. 45 min


1 2 3 4 Norbertshöhe – Mösle Schöpfwarte – Sellseswiesen

WEGVERLAUF: Beim Ortsteil Mühlen folgt man ein Stück der Schweizer Bundesstraße Wanderweg Nr. 3 – vorbei an der Talstation der Mutzkopfbahn. 100 m weiter rechts gelangt man über den Hackaweg und über die Wanderloipe zur Norbertshöhe .


Ein beliebter Spazierweg in Nauders führt ab Gasthof Norbertshöhe  zur Schöpfwarte 1.438 m – Wanderweg Nr. 1 – mit herrlichem Blick ins Untereingadin.

 Gehzeit: 15 Minuten

WINTERWANDERWEG 4: Ab der Norbertshöhe führt ein schöner Spazierweg über Lawerz zum Mösle. Achtung: Ab Mösle am Moaßweg sind Loipen gespurt. Die Spuren bitte nicht zerstören!  Gehzeit: 15 Minuten

WINTERWANDERWEG 2: Ab Schöpfwarte den neuen Sellesweg folgend bis zu den Selleswiesen Zettleralm 1.600m. Info: Bitte nur auf dem gespurteten Weg laufen. Hin- und Rückweg ist ein und der selbe.  Gehzeit: 20 Minuten

* Attraktion der besonderen Art!

Nächtlich erstrahlender Winterwanderweg an der Via Claudia Augusta vom Gasthof Martha  zur Talstation Bergkastel.

* Naturerlebnis Mutzkopf

Neue Winterwanderwege am Naturerlebnis Mutzkopf. Liftbetrieb einmal wöchentlich. Alle Informationen wie Preise, Öffnungszeiten sowie Beschreibungen der Winterwanderwege finden Sie auf unserer Homepage www.nauders.com oder im Übersichtsfolder „Naturerlebnis Mutzkopf“.



LANGLAUFEN

Nauders
am Reschenpass



www.nauders.com





WINTERWANDERN

Nauders
am Reschenpass



www.nauders.com





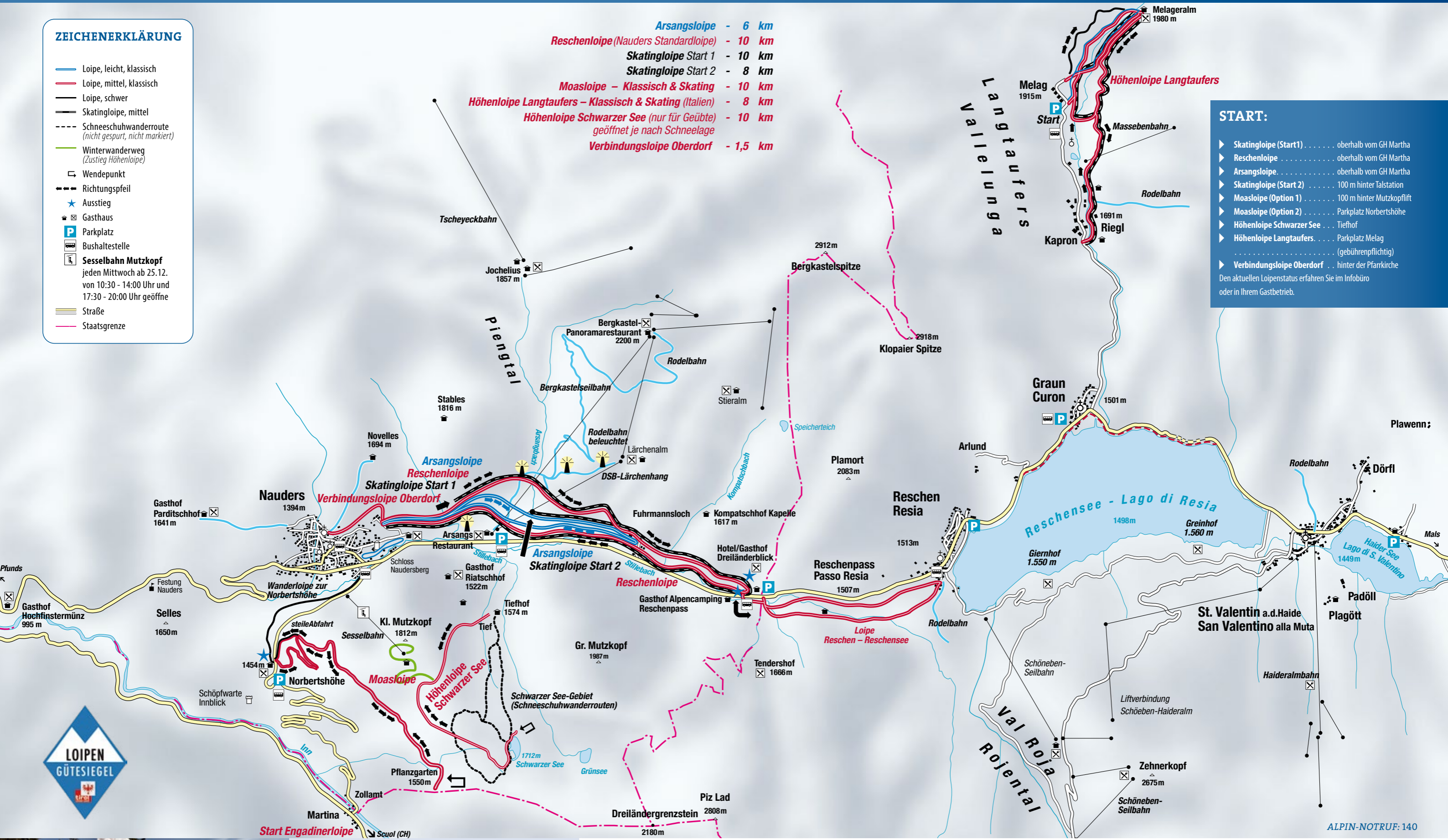
ZEICHENERKLÄRUNG

- Loipe, leicht, klassisch
- Loipe, mittel, klassisch
- Loipe, schwer
- Skatingloipe, mittel
- - - Schneeschuhwanderroute (nicht gespurt, nicht markiert)
- Winterwanderweg (Zustieg Höhenloipe)
- ↔ Wendepunkt
- Richtungspfeil
- ★ Ausstieg
- ⊠ Gasthaus
- P Parkplatz
- ⊠ Bushaltestelle
- ⊠ **Sesselbahn Mutzkopf** jeden Mittwoch ab 25.12. von 10:30 - 14:00 Uhr und 17:30 - 20:00 Uhr geöffnet
- Straße
- Staatsgrenze

- **Arsangslope** - 6 km
- **Reschenloipe (Nauders Standardloipe)** - 10 km
- **Skatingloipe Start 1** - 10 km
- **Skatingloipe Start 2** - 8 km
- **Moasloipe – Klassisch & Skating** - 10 km
- **Höhenloipe Langtaufers – Klassisch & Skating (Italien)** - 8 km
- **Höhenloipe Schwarzer See (nur für Geübte)** - 10 km
geöffnet je nach Schneelage
- **Verbindungsloipe Oberdorf** - 1,5 km

START:

- ▶ **Skatingloipe (Start1)** oberhalb vom GH Martha
 - ▶ **Reschenloipe** oberhalb vom GH Martha
 - ▶ **Arsangslope** oberhalb vom GH Martha
 - ▶ **Skatingloipe (Start 2)** 100 m hinter Talstation
 - ▶ **Moasloipe (Option 1)** 100 m hinter Mutzkopflift
 - ▶ **Moasloipe (Option 2)** Parkplatz Norbertshöhe
 - ▶ **Höhenloipe Schwarzer See** . . . Tiefhof
 - ▶ **Höhenloipe Langtaufers** Parkplatz Melag (gebührenpflichtig)
 - ▶ **Verbindungsloipe Oberdorf** . . . hinter der Pfarrkirche
- Den aktuellen Loipenstatus erfahren Sie im Infobüro oder in Ihrem Gastbetrieb.



LANGLAUFREGION NAUDERS – RESCHENPASS

Ein abwechslungsreiches, landschaftlich einmaliges Loipennetz von 1400 m bis auf 1900 m. 70 km Skilanglauf-Wanderfreuden in der Umgebung von Nauders am Dreiländereck der Reschenregion (Italien) bis ins Unterengadin (Schweiz).

Loipen - Nauders:

- Arsangslope (blau) 6 km
- Reschenloipe (rot) 10 km
- Skatingloipe (schwarz) **Start 1** 10 km
- Skatingloipe (schwarz) **Start 2** 8 km
- Moasloipe (rot) – Höhenloipe – Skiwanderloipe 10 km
- Verbindungsloipe Oberdorf (rot) 1,5 km
- Höhenloipe Schwarzer See (rot) 10 km
- Alternativloipe geöffnet je nach Schneelage 10 km

Regionsloipen:

- Reschenseeloipe** ab Gasthof Dreiländerblick – Kiosk Reschenpass – beim Alpengamping, Einstieg über der Straße am Kiosk Reschenpass 4 km
- Engadinerloipe** – Unterengadin – Martina-Scuol CH 25 km
- Schlinigerloipe** (besneit, kostenpflichtig) 14 km
- Höhenloipe Langtaufers** – Melag 1800 m 14,5 km

Schneeschuhwandern:

Weitere Schneeschuhwandermöglichkeiten im Bereich der alten Schiabfahrtstraße am kleinen Mutzkopf (Familienabfahrt) zu Wanderweg Nr. 9 im Schwarzer-See-Gebiet! Achtung: nicht markiert!

Für den Inhalt verantwortlich: TVB Tiroler Oberland, Ortstelle Nauders
Graphische Gestaltung und Layout: © die VEST.at
Fotos: TVB Oberland Nauders, Martin Luggler
Trotz sorgfältiger Recherche, Änderungen und Druckfehler vorbehalten!
Der Tourismusverband übernimmt keine Haftung für allfällige Fehler! Stand November 2018.

